

РЕСПУБЛИКА ТАТАРСТАН

Сармановский муниципальный район

(полное наименование муниципального образования Республики Татарстан)

Внесен в реестр

Дата 01.10.2010г № 12

Подпись _____



ПАСПОРТ

школьного автобусного маршрута

№ 12

Кульметьево - Муртыш-Тамак

(наименование маршрута)

РЕСПУБЛИКА ТАТАРСТАН

Сармановский муниципальный район (полное наименование муниципального образования Республики Татарстан)

Утверждаю
Генеральный директор
ОАО "АПОПАТ"


(подпись) П.К. Кириченко
(Ф.И.О.)



М.П. « _____ » _____ 2010г.

ПАСПОРТ школьного автобусного маршрута № 12

Кульметьево - Муртыш-Тамак

(наименование маршрута)

«Согласовано»

Руководитель исполнительного
комитета Сармановского
муниципального района
Л.Х. Нуртдинов



М.П. « _____ » _____ 2010г.

«Согласовано»

Начальник ОГИБДД по
Сармановскому муниципальному
району майор милиции
Р.Г.Гарифуллин



М.П. « _____ » _____ 2010г.

ПАСПОРТ МАРШРУТА

Протяженность маршрута 7,5 км.

Сезонность работы (зимой, весной, летом, осенью, круглогодично): на учебный год

Дата открытия и основание 25.12. 2007г. посм. Исследования

№ 303

Дата закрытия и основание

«Согласовано»

Начальник ОГИБДД по Сарманскому
муниципальному району

Р.Г.Гарифуллин

2010г



«Согласовано»

Генеральный директор
ОАО "АПОПАТ"

П.К. Кириченко

2010г



СХЕМА

маршрута с указанием линейных и дорожных сооружений и опасных участков

Муртыш - Тамак



Пер-к Муртыш - Тамак

Пер-к Кульметьево

Кульметьево

Условные обозначения:



- дорожные знаки



- павильоны



- мосты

Схему составил _____ С.С.Локтев

(ФИО подпись)

ПУТЬ СЛЕДОВАНИЯ

Путь следования	Дата изменения	Причина изменения
От школы д. Кульметево до перекрестка, поворот налево, выезд на автодорогу Рангазар - трасса Азнакаево – Сарманово. Далее до перекрестка выезд на автодорогу Азнакаево – Сарманово. Далее направо, по автодороге Азнакаево – Сарманово до перекрестка д. Муртыш-Тамак. Поворот направо к д.Муртыш-Тамак. Далее до деревни д.Муртыш-Тамак и по деревне до школы д. Муртыш-Тамак.		
... на автодорогу Азнакаево –		

«Утверждаю»

Генеральный директор
ОАО "АПОПАТ"П.К. Кириченко
(Ф.И.О.)

(подпись)

» _____ 2007г.

АКТ**замера протяжённости школьного маршрута****Кульметьево - Муртыш-Тамак**

(наименование маршрута)

Комиссия в составе:

председателя Локтева С.С. – ст. инженера ОЭАльметьевского ПОПАТ,

Членов: Сабирова Р.С. – ведущего специалиста отдела образования исполкома Сармановского района, Аверьяновой Н.М. – инженера ОБД ОАО Альметьевского ПОПАТ

26 декабря 2007 г. произвела замер межостановочных расстояний и общей протяженности маршрута: Кульметьево - Муртыш-Тамак.

Путем контрольного замера на автомобиле марки «ПАЗ-3205» государственный №ВК622, путевой лист №19433, водитель Давлиев А.М., на стандартной авторезине, а также путем сверки с паспортом дороги комиссия установила:

1. Общая протяженность маршрута согласно показанию спидометра составила 7,5 км.

2. Расстояние от места дислокации перевозчика составило:
до начального пункта маршрута (нулевой пробег) 27,5 км;
от конечного пункта маршрута до места дислокации перевозчика 27,5 км.

Расстояние между промежуточными остановочными пунктами

ТУДА			Наименование остановочных пунктов	ОБРАТНО		
показания спидо- метра	расстояние между остановоч. пунктами	расстоя- ние от начал, пункта		показания спидо- метра	расстояние между остановоч. пунктами	расстоя- ние от начал, пункта
28512,0	0,0	0,0	Кульметьево	28527,0	2,6	7,5
28514,6	2,6	2,6	Пер-к Кульметьево	28524,4	3,8	4,9
28518,4	3,8	6,4	Пер-к Муртыш-Тамак	28520,6	1,1	1,1
28519,5	1,1	7,5	Муртыш-Тамак	28519,5	0,0	0,0

Председатель комиссии:



С.С.Локтев

Члены комиссии:



Р.С.Сабиров



Н.М.Аверьянова

ХАРАКТЕРИСТИКА ДОРОГИ НА МАРШРУТЕ
(ширина проезжей части, тип покрытия по участкам, с указанием их протяженности)

Кульметьево - Муртыш-Тамак- 3 технической категории.

(название дороги, категория)

№ п/п	Наименование участка	Протяженность участка	Ширина проезжей части	Тип покрытия
1	Заездная дорога в д.Кульметьево	1,6 км	5 - 9 м	щебеночное
2	От трассы Азнакаево – Сарманово до д. Рангазар	1,0 км	7 м	асфальтобетонное
3	Дорога Азнакаево - Сарманово	3,8 км	9 м	асфальтобетонное
4	Заездная дорога в д. Муртыш - Тамак	1,1 км	5 - 9 м	щебеночное

Тип дорожного покрытия (грунтовая дорога, переходное (щебеночное), бетон, асфальтобетон): асфальтобетонное

- грунтовая дорога

- переходное (щебеночное)

- бетонное

- асфальтобетонное

Сведения о трассе маршрута

Кем обслуживается дорога (ЖКХ района, дорожным управлением, другой организацией)	Автомобильная дорога обслуживается Сармановским ДРСУ
	Азнакаевским ДРСУ
Наличие мостов (между какими пунктами или на каком километре) и их грузоподъемность	Мост на 7 - м км. На въезде в д. Муртыш-Тамак.
Наличие железнодорожных переездов (между какими пунктами или на каком километре) и вид их (охраняемые, не охраняемые)	нет
На каких остановочных пунктах имеются съездные площадки	На всех
Наличие разворотных площадок на конечных пунктах	В д. Кульметьево, д.Муртыш-Тамак.

**ХАРАКТЕРИСТИКА
линейных сооружений (автобусных остановочных павильонов)**

Наименование сооружений	Наличие остановочных павильонов	Тип сооружения (деревянный, каменный, кирпичный и т. д.)	Телефон диспетчера, факс	На балансе чьей организации находятся линейные сооружения
1	2	3	4	5

РЕСПУБЛИКА ТАТАРСТАН

Сармановский муниципальный район

(полное наименование муниципального образования Республики Татарстан)

Внесен в реестр

Дата 01.10.2010г № 11

Подпись _____

ПАСПОРТ

школьного автобусного маршрута

№ 11

Муртыш-Тамак - Сарманово

(наименование маршрута)

РЕСПУБЛИКА ТАТАРСТАН

Сармановский муниципальный район (полное наименование муниципального образования Республики Татарстан)

Утверждаю

Генеральный директор

ОАО "АПОПАТ"

П.К. Кириченко
(Ф.И.О.)

(подпись)

М.П.

« _____ »

2010г.



ПАСПОРТ

школьного автобусного маршрута

№ 11

Муртыш-Тамак - Сарманово

(наименование маршрута)

«Согласовано»

Руководитель исполнительного
комитета Сармановского
муниципального района

Л.Х. Нуртдинов

М.П.

« _____ »

2010г.



«Согласовано»

Начальник ОГИБДД по
Сармановскому муниципальному
району майор милиции

Р.Г. Гарифуллин

М.П.

« _____ »

2010г.



ПАСПОРТ МАРШРУТА

Протяженность маршрута 4,0 км.

Сезонность работы (зимой, весной, летом, осенью, круглогодично): на учебный год

Дата открытия и основание 16.11.2009г

Дата закрытия и основание

«Согласовано»

Начальник ОГИБДД по Сарманскому муниципальному району

Р.Г.Гарифуллин



2010г

«Согласовано»

Генеральный директор
ОАО "АПОПАТ"

П.К. Кириченко




2010г

СХЕМА

маршрута с указанием линейных и дорожных сооружений и опасных участков

Сарманово



Пер-к Муртыш Тамак

Муртыш Тамак

Условные обозначения:



- дорожные знаки
- павильоны

Схему составил



С.С.Локтев

ПУТЬ СЛЕДОВАНИЯ

Путь следования	Дата изменения	Причина изменения
От школы д.Муртыш-Тамак до перекрестка, выезд на автодорогу Азнакаево – Сарманово. Далее по автодороге Азнакаево – Сарманово до с.Сарманово, и по объездной дороге до <u>школы с.Сарманово..</u>		

«Утверждаю»

Генеральный директор
ОАО "АПОПАТ"П.К. Кириченко
(Ф.И.О.)

2009г.



АКТ

замера протяжённости школьного маршрута

Муртыш-Тамак - Сарманово

(наименование маршрута)

Комиссия в составе:

председателя Олвинова А.Г. – начальника ОЭАльметьевского ПОПАТ,

Членов: Сабирова Р.С. – ведущего специалиста отдела образования исполкома Сармановского района, Фахрисламова С.С. – главного инженера филиала № 2 ОАО Альметьевского ПОПАТ

1 июля 2009 г. произвела замер межостановочных расстояний и общей протяженности маршрута Муртыш-Тамак - Сарманово.

Путем контрольного замера на автомобиле марки «ВАЗ-21310» госуд. №В634ТО, путевой лист №122, водитель Горбунов О.Л., на стандартной авторезине, а также путем сверки с паспортом дороги комиссия установила:

1. Общая протяженность маршрута согласно показанию спидометра составила

4,0 км.

2. Расстояние от места дислокации перевозчика составило:

до начального пункта маршрута (нулевой пробег) 33,0 км;

от конечного пункта маршрута до места дислокации перевозчика 33,0 км.

Расстояние между промежуточными остановочными пунктами

ТУДА			Наименование остановочных пунктов	ОБРАТНО		
показания спидометра	расстояние между остановоч. пунктами	расстояние от начал, пункта		показания спидометра	расстояние между остановоч. пунктами	расстояние от начал, пункта
33130,0	0,0	0,0	Муртыш-Тамак	33138,0	4,0	4,0
33134,0	4,0	4,0	Сарманово	33134,0	0,0	0,0

Председатель комиссии:

Члены комиссии:



А.Г.Олвинов

Р.С.Сабиров

С.С.Фахрисламов

ХАРАКТЕРИСТИКА ДОРОГИ НА МАРШРУТЕ

(ширина проезжей части, тип покрытия по участкам, с указанием их протяжённости)

Муртыш-Тамак - Сарманово- 3 технической категории.

(название дороги, категория)

Дорога Азнакаево - Сарманово - 3 тех. категории. Ширина проезжей части – 7 метров. Ширина обочин - 1,5 метра. Покрытие асфальтобетонное.

Заездная дорога в д. Муртыш-Тамак – 5 тех. категории. Ширина проезжей части – 5-7 метров. Ширина обочин - 1,0 метр. Покрытие щебеночное.

Тип дорожного покрытия (грунтовая дорога, переходное (щебеночное), бетон, асфальтобетон): асфальтобетонное

- грунтовая дорога

- переходное (щебеночное)

- бетонное

- асфальтобетонное

Сведения о трассе маршрута

Кем обслуживается дорога (ЖКХ района, дорожным управлением, другой организацией)	Автодорога обслуживается Сармановским ДРСУ
Наличие мостов (между какими пунктами или на каком километре) и их грузоподъемность	
Наличие железнодорожных переездов (между какими пунктами или на каком километре) и вид их (охраняемые, не охраняемые)	нет
На каких остановочных пунктах имеются съездные площадки	На всех
Наличие разворотных площадок на конечных пунктах	В д.Муртыш-Тамак, с.Сарманово.

ХАРАКТЕРИСТИКА
линейных сооружений (автобусных остановочных павильонов)

Наименование сооружений	Наличие остановочных павильонов	Тип сооружения (деревянный, каменный, кирпичный и т. д.)	Телефон диспетчера, факс	На балансе чьей организации находятся линейные сооружения
1	2	3	4	5

РЕСПУБЛИКА ТАТАРСТАН


Сармановский муниципальный район

(полное наименование муниципального образования Республики Татарстан)

Внесен в реестр

Дата 01.10.2010г № 10

Подпись _____



ПАСПОРТ

школьного автобусного маршрута

№ 10

Муртыш Баш - Иляксаз - Сарманово

(наименование маршрута)

Р 408 НН

РЕСПУБЛИКА ТАТАРСТАН

Сармановский муниципальный район (полное наименование муниципального образования Республики Татарстан)

Утверждаю
Генеральный директор
ОАО "АПОПАТ"

П.К. Кириченко
(подпись) (Ф.И.О.)




М.П. « ____ » _____ 2010г.

ПАСПОРТ школьного автобусного маршрута № 10

Муртыш Баш - Иляксаз - Сарманово (наименование маршрута)

«Согласовано»

Руководитель исполнительного
комитета Сармановского
муниципального района

Л.Х. Нуртдинов

М.П. « ____ » _____ 2010г.



«Согласовано»

Начальник ОГИБДД по
Сармановскому муниципальному
району майор милиции
Р.Г.Гарифуллин



М.П. « ____ » _____ 2010г.

ПАСПОРТ МАРШРУТ

Протяженность маршрута 7,0 км.

Сезонность работы (зимой, весной, летом, осенью, круглогодично): на учебный год

Дата открытия и основание 30.11 2007г. Пост. ИСМФ № 274

Дата закрытия и основание

«Согласовано»
Начальник ОГИБДД по Сарманскому
муниципальному району



Р.Г.Гарифуллин
М.П. « » 2010г






«Согласовано»
Генеральный директор
ОАО "АПОПАТ"
П.К. Кириченко
М.П. « » 2010г

СХЕМА

маршрута с указанием линейных и дорожных сооружений и опасных участков



Условные обозначения:

-  - дорожные знаки
-  - павильоны
-  - мосты

Схему составил _____ С.С.Локтев


(ФИО подпись)

«Утверждаю»

Генеральный директор
ОАО "АПОПАТ"П.К. Кириченко
(Ф.И.О.)

М.П.



2007г.

АКТ

замера протяжённости школьного маршрута

Муртыш Баш - Иляксаз - Сарманово

(наименование маршрута)

Комиссия в составе:

Председателя: Локтева С.С. – начальника ОЭ Альметьевского ПОПАТЧленов: Сабирова Р.С. – ведущего специалиста отдела образования исполкома Сармановского района, Аверьяновой Н.М. – инженера ОБД ОАО Альметьевского ПОПАТ

18 сентября 2007 г. произвела замер межостановочных расстояний и общей

протяженности маршрута: Муртыш Баш - Иляксаз - Сарманово.

Путем контрольного замера на автомобиле марки «КАВЗ» госуд. №ВК162, путевой лист №13634, водитель Якупов Ф.К., на стандартной авторезине, а также путем сверки с паспортом дороги комиссия установила:

Путем контрольного замера на автомобиле марки «КАВЗ» госуд. №ВК162, путевой лист №13634, водитель Якупов Ф.К., на стандартной авторезине, а также путем сверки с паспортом дороги комиссия установила:

1. Общая протяженность маршрута согласно показанию спидометра составила 7,0 км.

2. Расстояние от места дислокации перевозчика составило:
до начального пункта маршрута (нулевой пробег) 41,0 км;
от конечного пункта маршрута до места дислокации перевозчика 41,0 км.

Расстояние между промежуточными остановочными пунктами

ТУДА			Наименование остановочных пунктов	ОБРАТНО		
показания спидо- метра	расстояние между остановоч. пунктами	расстоя- ние от начал, пункта		показания спидо- метра	расстояние между остановоч. пунктами	расстоя- ние от начал, пункта
79750,0	0,0	0,0	Муртыш Баш	79764,0	3,0	7,0
79753,0	3,0	3,0	Иляксаз	79761,0	1,0	4,0
79754,0	1,0	4,0	Пер. Иляксаз	79760,0	3,0	3,0
79757,0	3,0	7,0	Сарманово	79757,0	0,0	0,0

Председатель комиссии:

С.С.Локтев

Члены комиссии:

Р.С.Сабилов

Н.М.Аверьянова

ХАРАКТЕРИСТИКА ДОРОГИ НА МАРШРУТЕ

(ширина проезжей части, тип покрытия по участкам, с указанием их протяжённости)

Иганя-Баш - Сарманово - 3 тех. категории.

(название дороги, категория)

Ширина проезжей части – 6 - 7 метров. Ширина обочин - 1,5 метра. Покрытие асфальтобетонное – 3,0 км.

Заездная дорога в д. Иляксаз – 5 тех. категории. Ширина проезжей части – 7 метров. Покрытие щебеночное – 1,0 км.

Подъездная дорога к д. Муртыш Баш – 3 тех. категории. Ширина проезжей части – 6 метров. Ширина обочин - 1,5 метра! Покрытие – асфальтобетонное 2,0 км. Дорога по д. Муртыш Баш – 4 тех. категории. Ширина проезжей части – 5 - 6 метров. Ширина обочин – 0,5 - 1,5 метра. Покрытие – асфальтобетонное 1,0 км.

асфальтобетонное – 3,0 км

Тип дорожного покрытия (грунтовая дорога, переходное (щебеночное), бетон, асфальтобетон): асфальтобетонное

- грунтовая дорога

метров. Ширина обочин - 1,5 метра. Покрытие – асфальтобетонное 2,0 км

- переходное (щебеночное)

- бетонное

- асфальтобетонное

Сведения о трассе маршрута

Кем обслуживается дорога (ЖКХ района, дорожным управлением, другой организацией)	Автодорога обслуживается Сармановским ДРСУ
Наличие мостов (между какими пунктами или на каком километре) и их грузоподъёмность	Нет
Наличие железнодорожных переездов (между какими пунктами или на каком километре) и вид их (охраняемые, не охраняемые)	Нет
На каких остановочных пунктах имеются съездные площадки	На всех
Наличие разворотных площадок на конечных пунктах	В д. Муртыш Баш, д. Иляксаз, с.Сарманово.

Дата заполнения 18.09.07 г.



РАСПИСАНИЕ

движения школьного автобуса по регулярному специальному маршруту
Кульметьево - Муртыш Тамак - Сарманово
Сарманово - Муртыш Баш - Иляксаз-Сарманово

Маршрут обслуживает "Альметьевский ПОПАТ"

Марка автобуса У ПАЗ Регистрационный номер Р408НН

дни недели	номер рейса	направление пути	прибытие (час. мин)	стоянка (мин)	отправление (час. мин)	наименование остановочных пунктов	расстояние (км)		время в пути		количество детей в автобусе (чел)		
							между пунктами	от начального пункта	между пунктами	от начального пункта	всего	вошли в автобус	вышли из автобуса
понедельник	1	в школу			5:50	гараж "АПОПАТ"	0				0	0	0
понедельник	1	в школу	6:30	0:05	6:35	Кульметьево	27,5	27,5	0:40	0:40	6	6	0
понедельник	1	в школу	6:55	0:05	7:00	Муртыш-Тамак	7,5	35	0:20	1:00	16	10	0
понедельник	1	в школу	7:20	0:05	7:25	Сарманово	5,7	40,7	0:20	1:20	16	0	16
понедельник	2	в школу	7:35	0:05	7:40	Муртыш Баш	7	47,7	0:10	1:30	17	17	0
понедельник	2	в школу	7:45	0:05	7:50	Иляксаз	3	50,7	0:05	1:35	19	10	8
понедельник	2	в школу	7:58			Сарманово	4	54,7	0:08	1:43	19	0	19
понедельник	1	из школы			13:52	Сарманово					19	19	0
понедельник	1	из школы	14:00	0:05	14:05	Иляксаз	4	58,7	0:08	1:51	19	8	10
понедельник	1	из школы	14:10	0:05	14:15	Муртыш Баш	3	61,7	0:05	1:56	17	0	17
понедельник	2	из школы	14:25	0:05	14:30	Сарманово	7	68,7	0:10	2:06	16	16	0
понедельник	2	из школы	14:50	0:05	14:55	Муртыш Тамак	5,7	74,4	0:20	2:26	16	0	10
понедельник	2		15:15	0:05	15:20	Кульметьево	7,5	81,9	0:20	2:46	6	0	6
понедельник	2		16:00			гараж "АПОПАТ"	27,5	109,4	0:40	3:26	0	0	
вторник	1	в школу			5:50	гараж "АПОПАТ"	0				0	0	0
вторник	1	в школу	6:30	0:05	6:35	Кульметьево	27,5	27,5	0:40	0:40	6	6	0

вторник	1	в школу	6:55	0:05	7:00	Муртыш-Тамак	7,5	35	0:20	1:00	16	10	0
вторник	1	в школу	7:20	0:05	7:25	Сарманово	5,7	40,7	0:20	1:20	16	0	16
вторник	2	в школу	7:35	0:05	7:40	Муртыш Баш	7	47,7	0:10	1:30	17	17	0
вторник	2	в школу	7:45	0:05	7:50	Иляксаз	3	50,7	0:05	1:35	19	10	8
вторник	2	в школу	7:58			Сарманово	4	54,7	0:08	1:43	19	0	19
вторник	1	из школы			13:52	Сарманово					19	19	0
вторник	1	из школы	14:00	0:05	14:05	Иляксаз	4	58,7	0:08	1:51	19	8	10
вторник	1	из школы	14:10	0:05	14:15	Муртыш Баш	3	61,7	0:05	1:56	17	0	17
вторник	2	из школы	14:25	0:05	14:30	Сарманово	7	68,7	0:10	2:06	16	16	0
вторник	2	из школы	14:50	0:05	14:55	Муртыш Тамак	5,7	74,4	0:20	2:26	16	0	10
вторник	2		15:15	0:05	15:20	Кульметьево	7,5	81,9	0:20	2:46	6	0	6
вторник	2		16:00			гараж "АПОПАТ"	27,5	109,4	0:40	3:26	0	0	
среда	1	в школу			5:50	гараж "АПОПАТ"	0				0	0	0
среда	1	в школу	6:30	0:05	6:35	Кульметьево	27,5	27,5	0:40	0:40	6	6	0
среда	1	в школу	6:55	0:05	7:00	Муртыш-Тамак	7,5	35	0:20	1:00	16	10	0
среда	1	в школу	7:20	0:05	7:25	Сарманово	5,7	40,7	0:20	1:20	16	0	16
среда	2	в школу	7:35	0:05	7:40	Муртыш Баш	7	47,7	0:10	1:30	17	17	0
среда	2	в школу	7:45	0:05	7:50	Иляксаз	3	50,7	0:05	1:35	19	10	8
среда	2	в школу	7:58			Сарманово	4	54,7	0:08	1:43	19	0	19
среда	1	из школы			13:52	Сарманово					19	19	0
среда	1	из школы	14:00	0:05	14:05	Иляксаз	4	58,7	0:08	1:51	19	8	10
среда	1	из школы	14:10	0:05	14:15	Муртыш Баш	3	61,7	0:05	1:56	17	0	17
среда	2	из школы	14:25	0:05	14:30	Сарманово	7	68,7	0:10	2:06	16	16	0
среда	2	из школы	14:50	0:05	14:55	Муртыш Тамак	5,7	74,4	0:20	2:26	16	0	10
среда	2		15:15	0:05	15:20	Кульметьево	7,5	81,9	0:20	2:46	6	0	6
	2		16:00			гараж "АПОПАТ"	27,5	109,4	0:40	3:26	0	0	
четверг	1	в школу			5:50	гараж "АПОПАТ"	0				0	0	0
четверг	1	в школу	6:30	0:05	6:35	Кульметьево	27,5	27,5	0:40	0:40	6	6	0
четверг	1	в школу	6:55	0:05	7:00	Муртыш-Тамак	7,5	35	0:20	1:00	16	10	0
четверг	1	в школу	7:20	0:05	7:25	Сарманово	5,7	40,7	0:20	1:20	16	0	16
четверг	2	в школу	7:35	0:05	7:40	Муртыш Баш	7	47,7	0:10	1:30	17	17	0
четверг	2	в школу	7:45	0:05	7:50	Иляксаз	3	50,7	0:05	1:35	19	10	8
четверг	2	в школу	7:58			Сарманово	4	54,7	0:08	1:43	19	0	19
четверг	1	из школы			13:52	Сарманово					19	19	0

четверг	1	из школы	14:00	0:05	14:05	Иляксаз	4	58,7	0:08	1:51	19	8	10
четверг	1	из школы	14:10	0:05	14:15	Муртыш Баш	3	61,7	0:05	1:56	17	0	17
четверг	2	из школы	14:25	0:05	14:30	Сарманово	7	68,7	0:10	2:06	16	16	0
четверг	2	из школы	14:50	0:05	14:55	Муртыш Тамак	5,7	74,4	0:20	2:26	16	0	10
четверг	2		15:15	0:05	15:20	Кульметьево	7,5	81,9	0:20	2:46	6	0	6
четверг	2		16:00			гараж "АПОПАТ"	27,5	109,4	0:40	3:26	0	0	
пятница	1	в школу			5:50	гараж "АПОПАТ"	0				0	0	0
пятница	1	в школу	6:30	0:05	6:35	Кульметьево	27,5	27,5	0:40	0:40	6	6	0
пятница	1	в школу	6:55	0:05	7:00	Муртыш-Тамак	7,5	35	0:20	1:00	16	10	0
пятница	1	в школу	7:20	0:05	7:25	Сарманово	5,7	40,7	0:20	1:20	16	0	16
пятница	2	в школу	7:35	0:05	7:40	Муртыш Баш	7	47,7	0:10	1:30	17	17	0
пятница	2	в школу	7:45	0:05	7:50	Иляксаз	3	50,7	0:05	1:35	19	10	8
пятница	2	в школу	7:58			Сарманово	4	54,7	0:08	1:43	19	0	19
пятница	1	из школы			13:52	Сарманово					19	19	0
пятница	1	из школы	14:00	0:05	14:05	Иляксаз	4	58,7	0:08	1:51	19	8	10
пятница	1	из школы	14:10	0:05	14:15	Муртыш Баш	3	61,7	0:05	1:56	17	0	17
пятница	2	из школы	14:25	0:05	14:30	Сарманово	7	68,7	0:10	2:06	16	16	0
пятница	2	из школы	14:50	0:05	14:55	Муртыш Тамак	5,7	74,4	0:20	2:26	16	0	10
пятница	2		15:15	0:05	15:20	Кульметьево	7,5	81,9	0:20	2:46	6	0	6
пятница	2		16:00			гараж "АПОПАТ"	27,5	109,4	0:40	3:26	0	0	
суббота	1	в школу			5:50	гараж "АПОПАТ"	0				0	0	0
суббота	1	в школу	6:30	0:05	6:35	Кульметьево	27,5	27,5	0:40	0:40	6	6	0
суббота	1	в школу	6:55	0:05	7:00	Муртыш-Тамак	7,5	35	0:20	1:00	16	10	0
суббота	1	в школу	7:20	0:05	7:25	Сарманово	5,7	40,7	0:20	1:20	16	0	16
суббота	2	в школу	7:35	0:05	7:40	Муртыш Баш	7	47,7	0:10	1:30	17	17	0
суббота	2	в школу	7:45	0:05	7:50	Иляксаз	3	50,7	0:05	1:35	19	10	8
суббота	2	в школу	7:58			Сарманово	4	54,7	0:08	1:43	19	0	19
суббота	1	из школы			13:52	Сарманово					19	19	0
суббота	1	из школы	14:00	0:05	14:05	Иляксаз	4	58,7	0:08	1:51	19	8	10
суббота	1	из школы	14:10	0:05	14:15	Муртыш Баш	3	61,7	0:05	1:56	17	0	17

суббота	2	из школы	14:25	0:05	14:30	Сарманово	7	68,7	0:10	2:06	16	16	0
суббота	2	из школы	14:50	0:05	14:55	Муртыш Тамак	5,7	74,4	0:20	2:26	16	0	10
суббота	2		15:15	0:05	15:20	Кульметьево	7,5	81,9	0:20	2:46	6	0	6
суббота	2		16:00			гараж "АПОПАТ"	27,5	109,4	0:40	3:26	0	0	

протяженность маршрута	54,4
среднесуточный пробег	109,4
в том числе нулевой пробег	55
время в пути	3:26
средняя эксплуатационная скорость	36
количество посадочных мест	22
количество поездов в день	4
среднее число детей в автобусе	25
расстояние до заправки	9
количество заправок в неделю	6

понедел	вторник	среда	четверг	пятница	суббота
5:50	5:50	5:50	5:50	5:50	5:50
16:00	16:00	16:00	16:00	16:00	16:00

выезд из гаража

въезд в гараж



Директор МБОУ "Сармановская СОШ"

Усманова Э.З.

2012г.